

# ПРИРОДА ЗЕМЛИ ЯРОСЛАВСКОЙ

НЕПОВТОРИМЫЕ  
ОБРАЗЫ



# ПРИРОДА ЗЕМЛИ ЯРОСЛАВСКОЙ



НЕПОВТОРИМЫЕ ОБРАЗЫ

**УДК 502**

**ББК 28.088л6**

**П77**



**Издано при поддержке Департамента охраны окружающей среды  
и природопользования Ярославской области**

Идея и общая редакция Г.А. Фоменко

Авторы статей А.К. Лузанова, Г.А. Фоменко

Фото Г.А. Фоменко, М.А. Фоменко

Картографическая разработка Э.А. Гоге

Консультант-редактор Т.К. Лимпиас Чавес

Дизайн и верстка А.С. Иващенко

**Природа земли Ярославской: неповторимые образы.** Ярославль:  
Научно-исследовательский проектный институт «Кадастр», 2017. 76 с.

ISBN 978-5-902637-29-5

Расположенная в сердце России, Ярославская область – один из регионов, являющихся исторической родиной российской культуры и государственности. На этой древней земле, рядом с грандиозными рукотворными творениями – нетленными памятниками истории и культуры растет и развивается живительный мир природы, неиссякаемый источник отрады и вдохновения для людей. С давних пор человеку было свойственно одушевлять природу, наделять ее способностью радоваться и печалиться, видеть в ней творческую, созидательную силу. Обладая этими качествами, природа не просто питает нас своими плодами, но и ждет нашего ответного участия в ее судьбе. Ждет покровительства и защиты.

Попытку поведать читателю о заповедных природных уголках Ярославского края в тесной связи с его самобытной историей и культурой, выразить свой нетрадиционный взгляд на нерукотворную красоту живого и хрупкого мира предприняли авторы данного издания. Оно рассчитано на широкий круг читателей: экологов, биологов, географов, преподавателей вузов, учителей, студентов, школьников, краеведов и всех любителей природы Ярославской области.

© АНО Научно-исследовательский проектный институт «Кадастр», 2017

## УВАЖАЕМЫЕ ЧИТАТЕЛИ!

Ярославская область обладает уникальными природными богатствами: развитой речной сетью и крупными озерами, лесами, болотами, лугами и пашнями, разнообразным животным и растительным миром. Известно, что по мере роста городов усиливается антропогенное воздействие на экосистемы: именно поэтому так важно сблечь хрупкий баланс между потребностями людей и необходимостью сохранения окружающей среды. Создание сети особо охраняемых природных территорий является одной из традиционных форм работы по сохранению уникальных, редких и ценных природных объектов и комплексов.

Иллюстрированный альбом «Природа земли Ярославской: неповторимые образы», содержит информацию о десяти особо охраняемых природных территориях Ярославской области – созданных без участия человека и рукотворных. Каждый раздел включает историю возникновения, сведения о достопримечательностях и сопровождается фотографиями, передающими естественную красоту заповедных мест.


Распространение посредством данной книги актуальной информации о знаковых природных комплексах региона с одной стороны способствует их сохранению и восстановлению, с другой – помогает развитию экологического туризма. Уверены, что это издание найдет своего читателя не только в лице гостей региона, получивших возможность узнать много нового и интересного, но и жителей Ярославской области, которые по праву могут гордиться красотой родной природы!

Коллектив Департамента охраны окружающей среды  
и природопользования Ярославской области

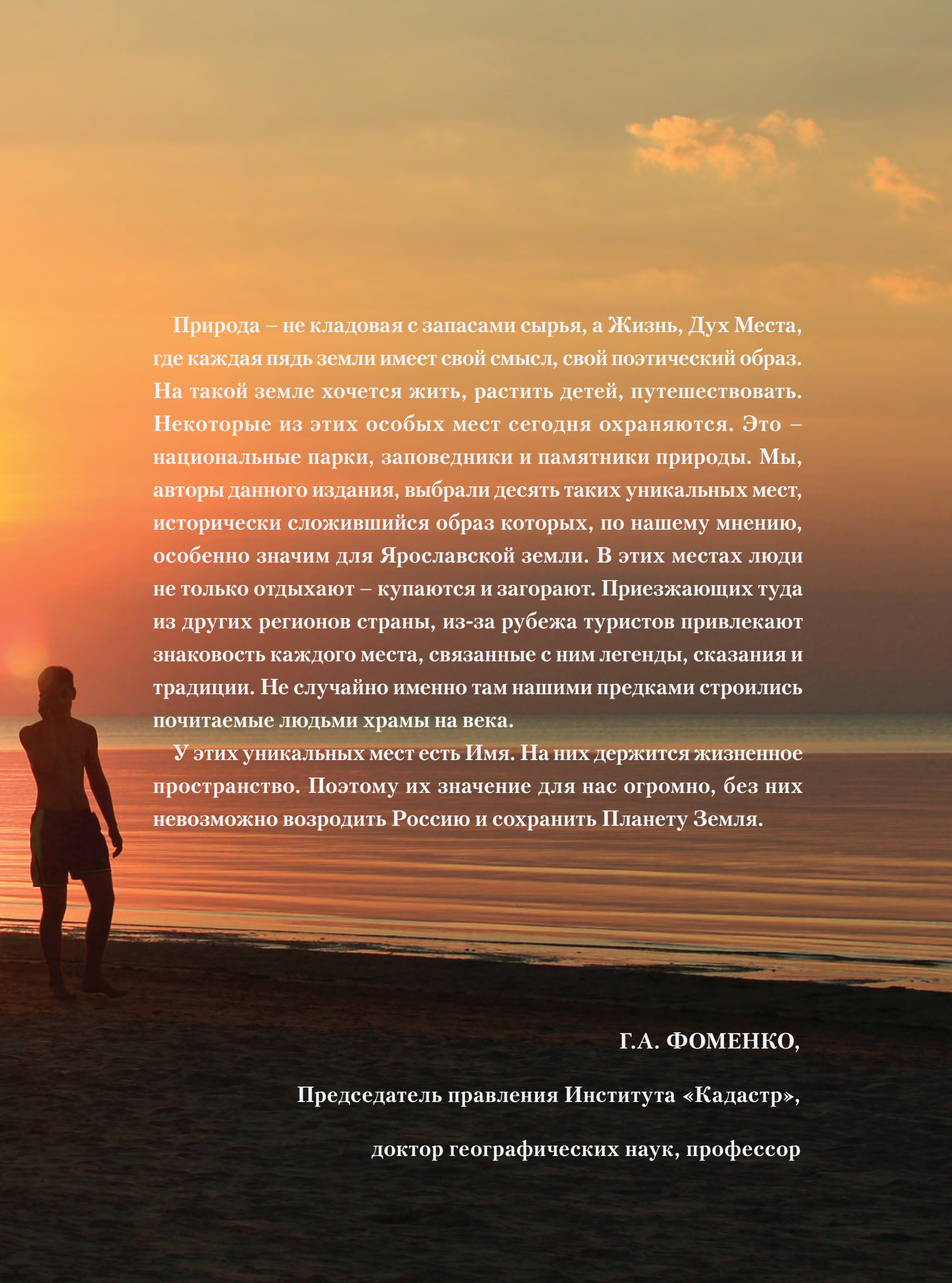


# ХАРТИЯ ЗЕМЛИ

В истории Земли наступил тот критический момент, когда человечество должно выбрать свое будущее. Ибо мир становится все более взаимозависимым и хрупким, а грядущее, вселяя в нас большие надежды, одновременно сулит и большую опасность. Чтобы развиваться далее, мы должны осознать, что при огромном разнообразии культур и форм жизни люди планеты являются одной семьей и единым мировым сообществом с общей судьбой.

A group of six people, three men and three women, are walking along a beach at sunset. They are silhouetted against the bright orange and yellow sky. The sun is low on the horizon, creating a strong glow and reflecting on the water. The people are walking from left to right, and some have their arms around each other, suggesting a sense of community and shared experience.

**ЯРОСЛАВСКАЯ ЗЕМЛЯ РАДА ВСЕМ —  
ДОМ ДЛЯ ВСЕХ —  
ЛЮБИТ И БЕРЕЖЕТ КАЖДОГО!**



Природа – не кладовая с запасами сырья, а Жизнь, Дух Места, где каждая пядь земли имеет свой смысл, свой поэтический образ. На такой земле хочется жить, растить детей, путешествовать. Некоторые из этих особых мест сегодня охраняются. Это – национальные парки, заповедники и памятники природы. Мы, авторы данного издания, выбрали десять таких уникальных мест, исторически сложившийся образ которых, по нашему мнению, особенно значим для Ярославской земли. В этих местах люди не только отдыхают – купаются и загорают. Приезжающих туда из других регионов страны, из-за рубежа туристов привлекают знаковость каждого места, связанные с ним легенды, сказания и традиции. Не случайно именно там нашими предками строились почитаемые людьми храмы на века.

У этих уникальных мест есть Имя. На них держится жизненное пространство. Поэтому их значение для нас огромно, без них невозможно возродить Россию и сохранить Планету Земля.

**Г.А. ФОМЕНКО,**

**Председатель правления Института «Кадастр»,**

**доктор географических наук, профессор**



## **ДЕСЯТЬ УНИКАЛЬНЫХ МЕСТ**

**ПЛЕЩЕЕВО ОЗЕРО** (национальный парк)

**СОСНОВЫЙ БОР СЕЛА КУКОБОЙ** (памятник природы)

**ПАРК СЕЛА ВОРОНИНО** (памятник природы)

**ОЗЕРО НЕРО** (памятник природы)

**ГЛЕБОВСКОЕ ОБНАЖЕНИЕ ЮРСКИХ СЛОЕВ**  
(памятник природы)

**ПАРК ГОРУШКА** (памятник природы)

**УСАДЕБНЫЙ ПАРК СЕЛА ВАУЛОВО**  
(памятник природы)

**ЛЕС БЕРЕНДЕЕВО ЦАРСТВО**  
(государственный природный заказник)

**ПРУДЫ В СЕЛЕ ВЕЛИКОЕ** (памятник природы)

**КЕДРОВНИК ТОЛГСКОГО МОНАСТЫРЯ**  
(памятник природы)



## **СОДЕРЖАНИЕ**

<b>ОСОБО ОХРАНЯЕМЫЕ ПРИРОДНЫЕ ТЕРРИТОРИИ ЯРОСЛАВСКОЙ ОБЛАСТИ</b> .....	10
<b>ПЛЕЩЕЕВО ОЗЕРО</b> (национальный парк) .....	14
<b>СОСНОВЫЙ БОР СЕЛА КУКОБОЙ</b> (памятник природы) .....	20
<b>ПАРК СЕЛА ВОРОНИНО</b> (памятник природы) .....	26
<b>ОЗЕРО НЕРО</b> (памятник природы) .....	32
<b>ГЛЕБОВСКОЕ ОБНАЖЕНИЕ ЮРСКИХ СЛОЕВ</b> (памятник природы) .....	38



<b>ПАРК ГОРУШКА</b> (памятник природы) .....	44
<b>УСАДЕБНЫЙ ПАРК СЕЛА ВАУЛОВО</b> (памятник природы) .....	50
<b>ЛЕС БЕРЕНДЕЕВО ЦАРСТВО</b> (государственный природный заказник) .....	56
<b>ПРУДЫ В СЕЛЕ ВЕЛИКОЕ</b> (памятник природы) .....	62
<b>КЕДРОВНИК ТОЛГСКОГО МОНАСТЫРЯ</b> (памятник природы) .....	68
<b>ПОСЛЕСЛОВИЕ</b> .....	74





## ОСОБО ОХРАНЯЕМЫЕ ПРИРОДНЫЕ ТЕРРИТОРИИ ЯРОСЛАВСКОЙ ОБЛАСТИ

Природа, которая предстает перед нами то в величественных и ликующих, то в нежных и трогательных образах, затрагивает тончайшие струны нашей души, помогает прикоснуться к неповторимой красоте окружающего мира, почувствовать сопричастность к родному краю. Ярославская земля щедро наделена этими прекрасными образами, которые во многом удалось сохранить для настоящих и будущих поколений благодаря заботе многих людей о заповедных уголках Природы. Они занимают около 10% Ярославской области и имеют статус особо охраняемых природных территорий (ООПТ) с особым природоохранным, научным, культурным, эстетическим и оздоровительным значением. В Ярославской области сложилась уникальная сеть ООПТ – здесь есть национальный парк и заповедник, заказники, памятники природы, охраняемые природные объекты, туристско-рекреационные местности, природные ландшафты. Для каждого типа ООПТ законодательно установлены ограничения и регламентации в использовании территорий. Всего в нашем регионе 379 ООПТ, в их числе – 3 федерального значения, 366 – регионального значения и 10 – местного значения.

Важнейшим элементом природного каркаса Ярославской области является национальный парк «Плещеево озеро», деятельность которого нацелена на сохранение уникального природно-исторического комплекса в районе Переславля-Залесского и Плещеева озера, а также на использование его в просветительных, рекреационных и научных целях.

Основными задачами заказников являются сохранение, восстановление и воспроизводство ценных в хозяйственном, научном и культурном отношении охотничьих животных, их редких и исчезающих видов, сохранение среды обитания, путей миграции, мест гнездования, зимовки этих животных, а также поддержание экологического баланса. Скажем, государственный природный заказник «Лес Берендеево царство» представляет особую ценность благодаря большим колониям муравьев и шмелей.

Наиболее многочисленная и разнообразная по видам категория ООПТ – памятники природы. Необходимость их сохранения в первозданном состоянии – основная цель объявления природных комплексов и объектов памятниками природы. Особое место занимают старинные парки-усадьбы, представляющие научную и практическую ценность как образцы садово-паркового искусства. Среди них – скромный, но необычайно привлекательный усадебный парк села Ваулово или великолепный, восстанавливаемый по историческим планам пейзажный парк села Воронино с реликтовыми дубами и липами. Большое научное значение среди памятников природы имеют геологические объекты. Более ста лет известен специалистам природный раритет – обнажение юрских слоев морского происхождения у села Глебово на Волге. Памятниками природы объявлены и некоторые лесные участки. Так, шумит не одно десятилетие сосновый бор села Кукобой на берегу реки Ухтомы. А на левом берегу Волги под Ярославлем, в парке Толгского монастыря сохранились 200-летние кедры – самые древние искусственные насаждения на территории нашей области. К памятникам природы, играющим важную роль в поддержании гидрологического режима, можно отнести полное тайн озеро Неро в Ростове и не менее загадочные пруды в селе Великое.

Охраняемые природные территории – это эталоны живой природы, сумевшие, несмотря на все происходящие перемены, сохранить свою нерукотворную красоту.



# ОСОБО ОХРАНЯЕМЫЕ ЯРОСЛАВСКОЙ



1 Плещеево озеро



2 Сосновый бор села Кукобой



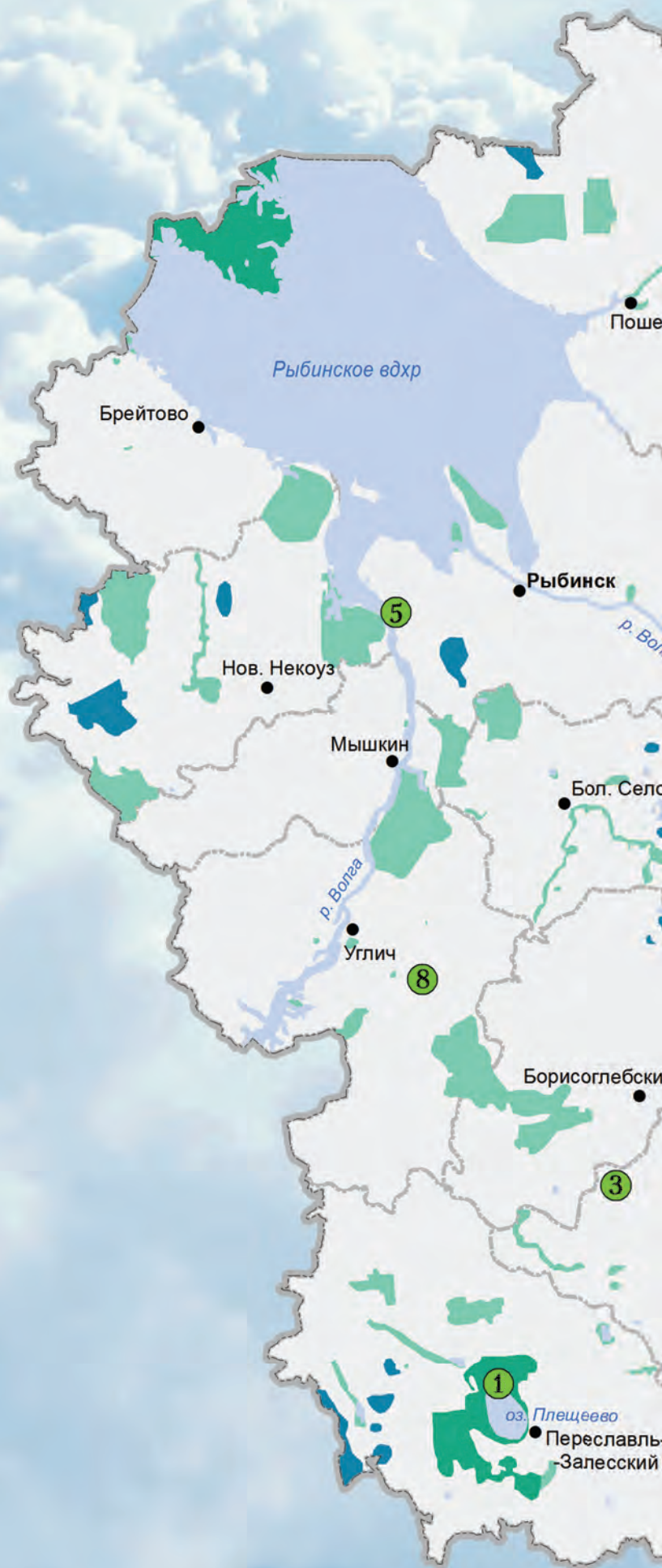
3 Парк села Воронино



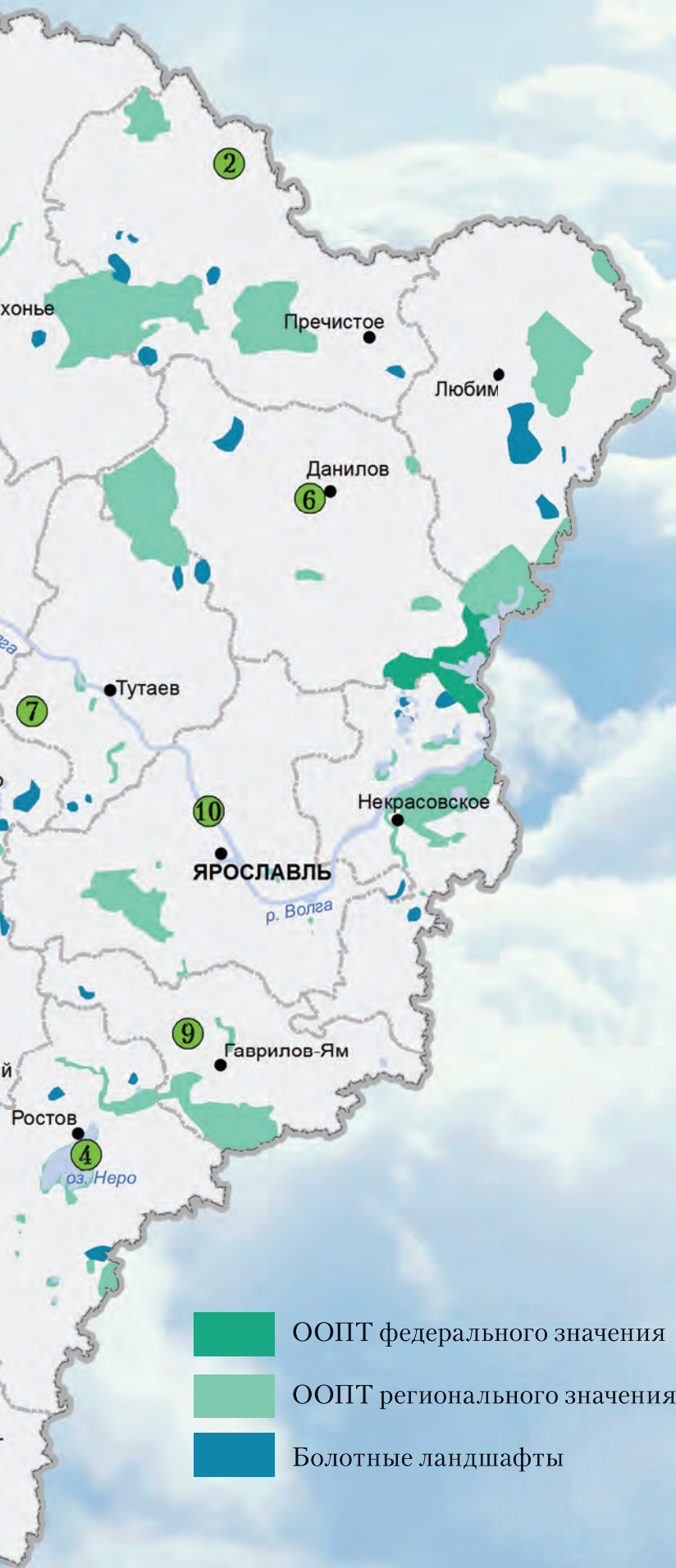
4 Озеро Неро



5 Глебовское обнажение юрских слоев



# ПРИРОДНЫЕ ТЕРРИТОРИИ ОБЛАСТИ



6

Парк Горюшка



7

Усадебный парк села Ваулово



8

Лес Берендеево царство



9

Пруды в селе Великое



10

Кедровник Толгского монастыря

# ПЛЕЩЕЕВО ОЗЕРО



*...За 2 версты до Переяславля с горы открывается очаровательнейший вид на город, на озеро, которое от ветру было похоже на огромное синее вспаханное поле...*

А. Н. Островский. Вся жизнь театру. М.: Советская Россия, 1989







Гладь Плещеева озера

## МЕСТНОСТЬ И ОКРЕСТНОСТИ

**Н**ациональный парк «Плещеево озеро» расположен в Переславском районе, на маршруте «Золотое кольцо России», в 130 км к северо-востоку от Москвы, на пересечении исторических торговых путей. Это – мир дикой природы, реликтовых лесов, бьющих из-под земли ключей с «живой» водой и Плещеева озера, неизменно восхищающего своей красотой и давшего название парку. Озеро – одно из крупнейших в среднерусской полосе, вокруг него издавна селились люди, а по качеству и чистоте воды в центральной части России оно считается уникальным. В озеро впадают несколько рек, самая крупная – Трубеж, берущая начало в Берендеевском болоте. А вытекает из озера с его северо-западной стороны только одна река Векса.

Основанный на берегах Плещеева озера князем Юрием Долгоруким, Переславль-Залесский своим спокойствием, чистотой и колоритом пейзажей, православных святынь, самобытностью городской застройки привлекает любителей путешествий из разных городов нашей страны и зарубежья.

## ОБРАЗ ТЕРРИТОРИИ

Плещеево озеро и его окрестности, а также один из центров формирования Русского государства Переславль-Залесский являются природно-исторической территорией национального значения, частью культурного и природного наследия нашего Отечества. По этим местам проходили торговые пути из Владимирского Ополя в Великий Новгород. Здесь Петр I строил потешную флотилию, которая положила начало развитию российского флотостроения. В древности в этих местах жили финно-угорские племена меря, принимавшие участие в походах князя Олега Вещего. Уроженец этой земли Александр Невский в 1242 году повел отсюда русские дружины на лед Чудского озера, где одержал победу в битве с немецкими псами-рыцарями. Более 20 лет в Переславском крае работал Михаил Пришвин, создав свои произведения «Кладовая солнца», «Календарь природы», «Берендеева чаща».

На берегу Плещеева озера расположились археологические и природные памятники Александрова гора и Синь-Камень. Предполагают, что в давние времена Александрова гора играла роль укрепленного городища у возникшего здесь древнерусского поселения, а Синь-камень находился на этой горе, откуда его потом скатили вниз. Местные старожилы утверждают: камень благотворно влияет на человека – и эмоционально, и физически. Душа заряжается энергией и оптимизмом, а тело наполняется здоровьем.



### Что посмотреть

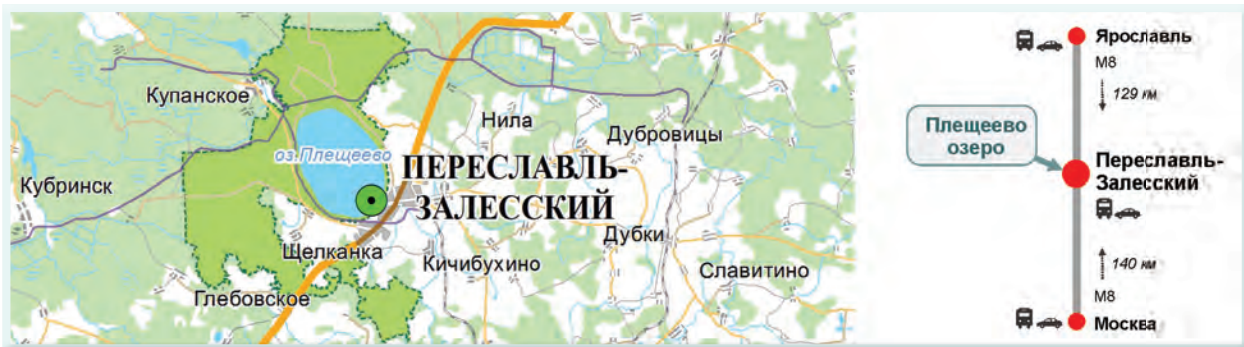
В 1988 году для восстановления уникального комплекса в Переславле-Залесском и Плещеева озера был создан природно-исторический национальный парк. Его символом стала местная пресноводная ряпушка, которая сегодня украшает герб Переславля. На праздничных трапезах при дворе в XIV–XVII веках эта рыба традиционно подавалась последним блюдом в знак добровольного присоединения Переславля к Москве. Озеро и его окрестности – место обитания многих интереснейших видов животных и птиц. Особое место в деятельности национального парка занимает рукотворный уголок – дендрологический сад им. С.Ф. Харитонова с завезенными из разных частей света уникальными деревьями и кустарниками: реликтовой лианой, корейским кедром, бархатом амурским, сакурой, пробковым деревом и большим яблоневым садом.

Не забыть неповторимую, светлую и одновременно пронизанную щемящей грустью былинную статью памятников Переславля-Залесского. Прекрасные соборы, белокаменный Кремль и монастыри с многовековой историей... Немало здесь интересных музеев, в числе которых – «Ботик Петра I», Музей паровозов и Музей утюга. Земляные валы на территории города, возведенные в XII веке, до сих пор остаются одним из самых внушительных оборонительных сооружений Центра России. Неподалеку от Переславля, на месте исчезнувшего древнерусского города XI-XII века Клещин, сохранился Клещинский археологический комплекс с легендарным Синим камнем – 12-тонным валуном серо-синего цвета.



### Как добраться

Самый распространенный способ попасть в Переславль-Залесский – автомобилем или автобусом по федеральной трассе М8 «Холмогоры». Ежедневно свыше 10 автобусов отправляется в направлении Переславля со Щелковского автовокзала столицы с остановкой в Сергиев Посаде или без дополнительных остановок. Железной дороги в Переславле нет, но с Ярославского вокзала столицы курсируют электропоезда до Александрова, оттуда до Переславля можно добраться на автобусе.





## ОТ АВТОРОВ. ПОСЛЕСЛОВИЕ


**Н**езабываемые уголки природы земли Ярославской полны тайн и очарования. Во время работы над альбомом мы попытались заглянуть в этот неповторимый мир, передать свои впечатления от созерцания его красоты, прочувствовать его богатство и хрупкость, вспоминая слова французского поэта А. Ламартина: «Даже в прекраснейших своих грезах человек не может вообразить ничего прекраснее природы».

Создавая альбом, мы остро ощутили, что природа – это среда, где человека покидают телесные и душевные болезни, а понятие «радость жизни» становится почти осязаемым. Это радостное чувство не покидало нас, когда мы фотографировали уникальную кедровую рощу Свято-Введенского Толгского монастыря, без которой образ обители-райского сада не был бы столь значимым. Когда наблюдали за восторженными туристами у Александровой горы и Синь-камня на берегу Плещеева озера. Когда выбирали ясную погоду, чтобы сделать лучшие кадры дубовых, липовых и березовых великанов в старинном парке села Воронино, могучих золотистых сосен в парке Горюшка на берегу неспешной реки Пеленды, темной водной глади Черного пруда, в которой утопают легкие, как перышко, облака. Когда погружались в окутанные тайной и божественным благоговением истории про усадебный парк села Ваулово, в легенды о старейшем водоеме области – озере Неро. Мы пробовали студеною вкусную воду из родника в величественном сосновом парке Кукобоя, рассматривали окаменелости у села Глебово на берегу Волги, чувствуя мощь геологических процессов, ощущая вечность и мимолетность человеческого бытия.

Останавливая мгновение, мы прочувствовали, как никогда ранее: неизмеримо ускорив свой бег, Человек может разрушать и созидать, при этом часто не замечая сотворенного. Нас не покидала мысль о том, что в повседневных заботах и

суетных стремлениях многие люди перестали видеть небо, расцвеченное всполохами фантастических красок восхода или заката; облака причудливой формы; покрытые ковром цветов луга и болота, птиц и зверей. Нам случайно довелось наблюдать подготовку «черных» лесорубов – браконьеров леса к незаконной вырубке уникальных сосен, которые сажали учащиеся первого в истории Ярославской области школьного лесничества, где ранее каждый год проводились слеты друзей леса. А ведь дело-то не только в соснах. С ними уйдет единственный в своем роде образ Места, будут утрачены связи людей с родной землей, отчим домом, детством.

Завершая работу над альбомом, мы осознали жизненную потребность вернуть непреходящее ощущение красоты Природы, во многом утраченное в связи с урбанизацией. Без этого чувства человек не может чувствовать себя счастливым. Мы не должны забывать безвестных героев и тех, чьи имена сохранились в местных историях и преданиях, ибо они своим подвижничеством сохранили для нас эти прекрасные уголки. Среди них и сельский учитель-энтузиаст, и крупнейший православный деятель, и представители дворянских родов, и многие-многие другие. Их роль неоценима... Благодаря их стараниям люди начинают чувствовать свою сопричастность к малой родине, отдавая дань уважения неповторимой красоте ландшафтов, геологических памятников с обнажениями древних пластов земли, лесов с вековыми деревьями, плавно несущих свои воды величавых рек, подземных ключей и родников. Начинают чувствовать себя настоящими людьми, а не выпавшими из гнезда кукушонками. Для общего блага необходимо беречь эти заповедные уголки нашего края, чтобы нынешние и будущие поколения, которые, надеемся, будут культурнее нас, смогли сохранять в душе тепло незабываемых образов своей Отчизны.



# **ПРИРОДА ЗЕМЛИ ЯРОСЛАВСКОЙ**



## **НЕПОВТОРИМЫЕ ОБРАЗЫ**

Подписано в печать 25.09.2017 г.

Формат 70x 100/8. Усл. печ. л. 12,35.

Гарнитура PeterburgC.

Бумага мелованная 200 г/м<sup>2</sup>.

Тираж 1 250 экз.

Издательство АНО Научно-исследовательский проектный институт «Кадастр»

Отпечатано: Типография «МТК-пресс» по оригиналам издательства  
г. Ярославль, ул. Промышленная д. 1 стр. 5

© АНО Научно-исследовательский проектный институт «Кадастр», 2017.